


# REGIONE PIEMONTE



## COMUNE DI SAN FRANCESCO AL CAMPO CITTA' METROPOLITANA DI TORINO

### LAVORI DI RIQUALIFICAZIONE VIA TORINO 9 INTERNI

### PROGETTO ESECUTIVO



TIMBRO DELL'ENTE

.....

ELAB.

SCALA

E2

-

#### RELAZIONE PAESAGGISTICA SEMPLIFICATA

COD.

REV.

DATA

DESCRIZIONE

092\_14

00

NOVEMBRE 2018

EMISSIONE

**STUDIO ARPS**

**Ing. Rossana Appendino**

Via Vignati, n.14 - 10040 San Gillio (TO)  
Tel.-Fax 011/9840854 Cell. 335 8379321  
E-mail: [ing.appendino@studioarps.it](mailto:ing.appendino@studioarps.it)

**ALLEGATO D**  
**(di cui all'art. 8, comma 1, D.P.R. n. 31/2017)**

**RELAZIONE PAESAGGISTICA SEMPLIFICATA**

**1. RICHIEDENTE**

**COMUNE DI SAN FRANCESCO AL CAMPO**

**2. TIPOLOGIA DELLE OPERE E/O DELL'INTERVENTO**

**LAVORI DI RIQUALIFICAZIONE VIA TORINO 9 INTERNI**

**3. OPERE/INTERVENTO CORRELATO A**

- ☐ edificio
- ☐ area di pertinenza o di intorno dell'edificio
- ☐ lotto di terreno
- ☒ strade, corsi d'acqua
- ☐ territorio aperto
- ☐ altro

**4. CARATTERE DELL'INTERVENTO**

- ☐ temporaneo o stagionale
- ☒ permanente fisso
- ☐ permanente rimovibile

**5. DESTINAZIONE D'USO del manufatto esistente o dell'area interessata**

- ☒ residenziale
- ☐ ricettiva/turistica
- ☐ industriale/artigianale
- ☐ commerciale/direzionale
- ☐ agricolo
- ☐ altro

**6. CONTESTO PAESAGGISTICO DELL'OPERA E/O DELL'INTERVENTO**

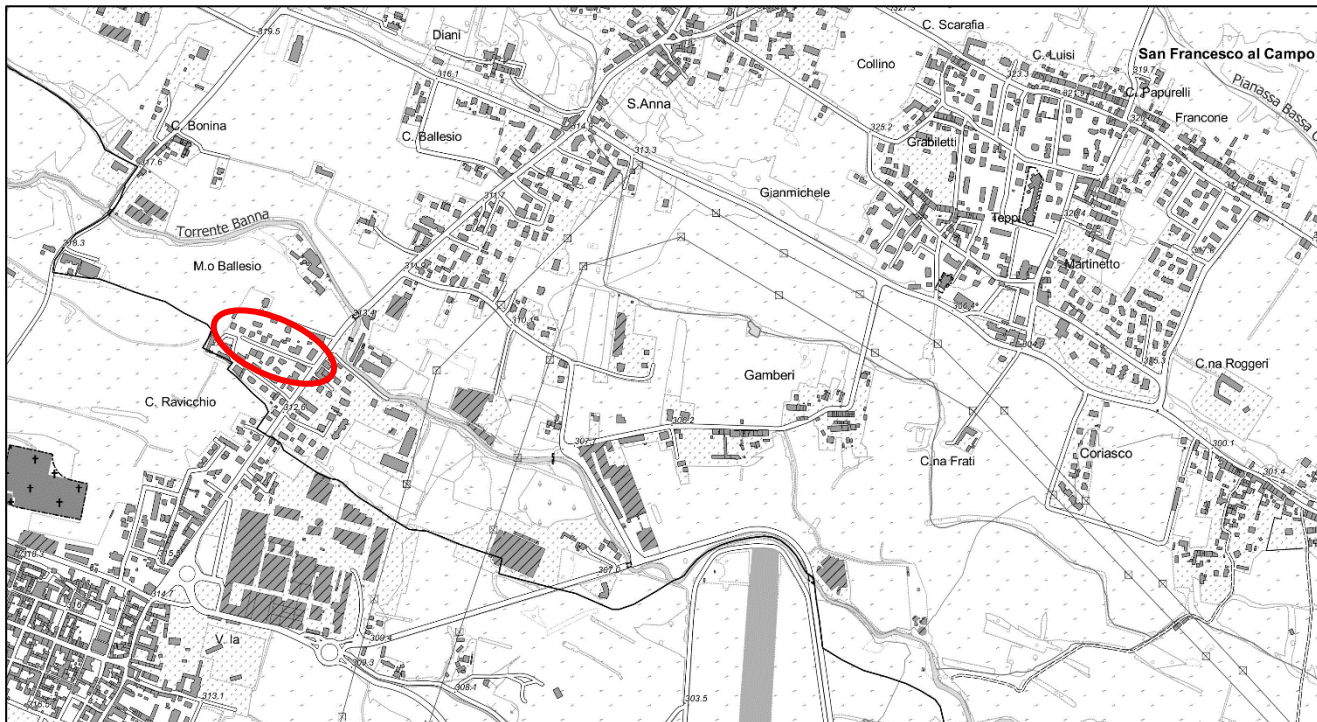
- ☐ centro storico
- ☒ area urbana
- ☐ area periurbana
- ☐ territorio agricolo
- ☐ insediamento sparso
- ☐ insediamento agricolo
- ☐ area naturale
- ☐ altro

**7. MORFOLOGIA DEL CONTESTO PAESAGGISTICO**

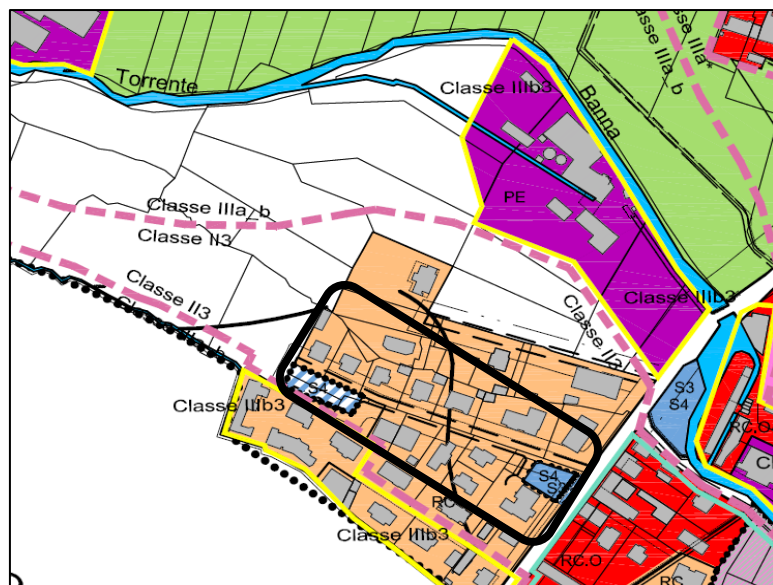
- ☐ crinale
- ☐ versante terrazzato
- ☐ versante non terrazzato
- ☐ fondovalle
- ☒ pianura
- ☐ costa

## 8. UBICAZIONE DELL'OPERA E/O DELL'INTERVENTO

## ESTRATTO CARTA TECNICA REGIONALE



### ESTRATTO MAPPA CATASTALE

**ESTRATTO P.R.G.C.**

	PARCHEGGI
	AREA DI COMPLETAMENTO
	SEDIME VIARIO IN PROGETTO



## 9. DOCUMENTAZIONE FOTOGRAFICA











Le foto consentono una vista di dettaglio dell'area di intervento e una vista panoramica del contesto da punti dai quali è possibile cogliere con completezza le fisionomie fondamentali del contesto paesaggistico di riferimento e le aree di intervisibilità del sito. Le foto sono altresì corredate da note esplicative e dall'individuazione del contesto paesaggistico e dell'area di intervento

☐ con fotoinserimento

☒ senza fotoinserimento

---

**10a. IMMOBILE O AREA DICHIARATA DI NOTEVOLE INTERESSE PUBBLICO E/O ESTREMI DEL PROVVEDIMENTO MINISTERIALE O REGIONALE DI NOTEVOLE INTERESSE PUBBLICO DEL VINCOLO (art.136 - 141 - 157 D.Legs.42/2004)**

---

**X non sussistenti** (vedi punto 10b)

☐ cosa immobile che ha cospicuo carattere di bellezza naturale, singolarità geologica o memoria storica (**art.136 comma 1 lettera a)**)

☐ villa, giardino e parco, non tutelato dalle disposizioni della Parte seconda del D.Lgs. 22 gennaio 2004, n.42, che si distingue per la sua non comune bellezza (**art.136 comma 1 lettera b)**)

☐ complesso di cose immobili che compongono un caratteristico aspetto avente valore estetico e tradizionale, inclusi i centri ed i nuclei storici (**art.136 comma 1 lettera c)**)

☐ bellezza panoramica (**art.136 comma 1 lettera d)**)

☐ punto di vista o di belvedere, accessibile al pubblico, dal quale si gode lo spettacolo di una bellezza panoramica (**art.136 comma 1 lettera d)**)

---

**10b. AREA TUTELATA PER LEGGE O SUA PRESENZA IN QUANTO CONCOMITANTE (art.142 D.Legs.42/2004)**

---

**X nessuna** (vedi punto 10a)

☐ presente con caratteristica esclusiva    ☐ presente in quanto concomitante

☐ **territorio costiero** compreso in una fascia della profondità di 300 metri dalla linea di battigia, anche per i terreni elevati sul mare

☐ **fiume, torrente, corso d'acqua** iscritto negli elenchi previsti dal testo unico delle disposizioni di legge sulle acque ed impianti elettrici, approvato con r.d. 11 dicembre 1933, n.1775, e le relative sponde o piedi degli argini per una fascia di 150 metri ciascuna;

☐ **parco e riserva nazionale o regionale**, nonché i territori di protezione esterna dei parchi;

☐ territorio coperto da **foreste e boschi**, ancorché percorso o danneggiato dal fuoco

☐ territorio sottoposto a vincolo di **rimboschimento**, come definito dall'art.2, commi 2 e 6, del D.Legs 18 maggio 2001, n.227

☐ area assegnata alle **università agrarie** / Area gravate da usi civici

☐ **zona umida** inclusa nell'elenco previsto dal D.P.R. 13 marzo 1976, n. 448

☐ zona di **interesse archeologico**

---

**11. NOTE DESCRITTIVE DELLO STATO ATTUALE DELL'IMMOBILE O DELL'AREA TUTELATA**

---

Il sito di intervento allo stato attuale è costituito da una strada comunale che presenta dissesti nella pavimentazione bituminosa, con presenza di buche e cedimenti lungo l'intera carreggiata. Su un lato è presente un marciapiede con pavimentazione in bitume di larghezza pari a circa 1.0 m. L'area parcheggio è costituita da un sedime stradale in sterrato.

---

**12. DESCRIZIONE SINTETICA DELLE OPERE E/O DELL'INTERVENTO E DELLE RELATIVE CARATTERISTICHE**

---

L'intervento prevede il rifacimento della sovrastruttura stradale, la delimitazione di due passaggi pedonali mediante dissuasori e la realizzazione dell'illuminazione pubblica.

---

**13. EFFETTI CONSEGUENTI ALLA REALIZZAZIONE DELLE OPERE E/O DELL'INTERVENTO:**

---

L'intervento costituisce l'adeguamento funzionale della strada esistente, senza variarne né le dimensioni, né i materiali costituenti, pertanto, non risultano effetti conseguenti alla realizzazione delle opere.

---

**14. MITIGAZIONE DELL'IMPATTO DELLE OPERE E/O DELL'INTERVENTO:**

---

Non si ritiene che debbano essere attuate mitigazioni relativamente agli interventi previsti in quanto le opere in progetto si sostituiscono alle esistenti nelle caratteristiche tipologiche.